



LISTADO DE PUNTOS DE CONTROL Y MONOGRAFÍAS.

Se presentan en este apartado los listados de puntos de control utilizados para la generación de los modelos fotogramétricos así como un detalle de monografías para expresar los puntos que son foto identificables y que, una vez coordinados, sirven para generar la orientación absoluta y georreferenciación del modelo.

PUNTOS DE CONTROL – PROYECTO P123-TAL			
Coordenadas UTM zona 19 Sur, datum WGS84			
PUNTO CONTROL	NORTE	ESTE	ELEVACIÓN
P1	6275170.791	325031.285	382.252
P2	6275120.591	324946.576	380.953
P3	6274991.191	324762.051	379.133
P4	6274925.099	324630.708	377.676
P5	6274882.361	324506.398	376.562
P6	6274834.749	324379.839	374.446
P7	6274782.872	324194.661	371.934
P8	6274704.559	323988.716	369.739
P9	6274666.846	323886.958	368.520
P10	6274502.701	323439.214	363.040
P11	6274481.310	323324.289	362.662
P12	6274442.421	323229.671	360.243
P13	6274407.784	323127.461	359.572
P14	6274380.076	323064.565	358.796
P15	6274353.752	322992.695	357.863
P16	6274319.852	322900.051	357.003
P17	6274264.635	322786.064	355.700
P18	6274202.443	322658.312	354.740
P19	6274189.296	322635.148	354.475
P20	6274088.954	322504.552	352.537
P21	6274024.595	322338.768	350.351
P22	6273938.055	322209.059	348.450
P23	6273833.833	321984.379	345.197
P24	6273807.340	321896.734	344.448
P25	6273739.275	321797.393	343.315
P26	6273731.545	321743.151	342.564
P27	6273645.231	321604.964	340.455
P28	6273411.621	321368.563	337.503
P29	6273452.582	321469.737	338.773
P30	6273591.810	321744.556	341.624
P31	6273728.433	321979.614	345.169
P32	6273779.494	322122.700	346.730
P33	6273869.097	322304.126	348.752
P34	6272999.097	321234.761	334.947
P35	6272852.250	321320.486	335.261
P36	6272815.590	321429.025	336.199
P37	6272721.332	321390.617	335.659
P38	6272601.682	321478.417	336.333
P39	6272479.898	321514.059	336.097
P40	6272293.716	321522.599	335.688
P41	6272205.172	321564.050	335.419




P42	6271855.527	321702.857	334.056
P43	6272074.934	321630.259	334.632
P44	6271476.543	321848.686	333.570
P45	6273436.117	321031.513	334.412
P46	6273401.054	320968.971	333.962
P47	6273346.574	320981.606	333.657
P48	6273310.739	320929.703	332.895
P49	6273183.877	320916.436	332.373
P50	6273237.107	320779.182	331.603
P51	6273141.986	320832.372	331.517
P52	6273182.210	320682.984	330.395
P53	6273037.048	320696.027	329.923
P54	6273117.021	320569.483	329.111
P55	6273011.139	320666.155	329.489
P56	6273028.190	320454.569	327.660
P57	6272929.202	320598.861	328.330
P58	6272877.268	320496.555	326.835
P59	6272970.889	320410.877	327.103
P60	6272833.467	320441.673	326.042
P61	6272851.773	320299.199	325.161
P62	6272761.078	320386.722	325.314
P63	6272797.374	320196.025	323.744
P64	6272753.520	320242.533	324.156
P65	6272650.497	320303.349	324.930
P66	6272589.029	320199.458	323.491
P67	6272747.588	320107.524	323.007
P68	6272532.988	320098.611	322.073
P69	6272649.948	320035.534	322.327
P70	6272655.972	319985.517	321.687
P71	6272658.727	319937.965	322.258
P72	6272503.885	320018.924	321.339
P73	6272532.998	319932.265	320.646
P74	6272583.759	319798.644	321.501
P75	6272470.702	319844.444	319.988
P76	6272483.425	319688.658	319.979
P77	6272391.254	319547.940	319.051
P78	6272402.149	319599.726	319.180
P79	6272371.779	319416.219	318.424
P80	6272241.425	319166.974	315.271
P81	6272194.415	319114.913	314.610
P82	6271950.916	318837.055	313.159
P83	6271781.152	318735.681	312.037
P84	6271746.107	318700.382	311.042
P85	6271497.035	318251.207	307.301
P86	6271317.979	317918.933	304.733
P87	6271182.617	317791.720	303.482
P88	6271010.842	317625.236	301.913



Número: P1

Región: Metropolitana / Provincia: Talagante / Comuna: Talagante.

Situación: esquina sur-oriental de base de hormigón, cruce camino El Oliveto con ruta G-78.



Número: P2

Región: Metropolitana / Provincia: Talagante / Comuna: Talagante.

Situación: esquina nor-oriental de base de hormigón, ruta G-78 costado sur.






Número: P3

Región: Metropolitana / Provincia: Talagante / Comuna: Talagante.

Situación: esquina nor-poniente de losa de hormigón en cámara cuadrada, ruta G-78 costado sur.



Número: P4

Región: Metropolitana / Provincia: Talagante / Comuna: Talagante.

Situación: quiebre de vereda de hormigón. ruta G-78 costado sur.






Número: P5

Región: Metropolitana / Provincia: Talagante / Comuna: Talagante.

Situación: intersección de veredas, costado sur-poniente, en ruta G-78 costado sur.



Número: P6

Región: Metropolitana / Provincia: Talagante / Comuna: Talagante.

Situación: intersección de veredas con losa entrada de vehículo, costado sur-oriente, en ruta G-78 costado sur.





Número: P7

Región: Metropolitana / Provincia: Talagante / Comuna: Talagante.

Situación: vértice de losa entrada de vehículo con solerilla, costado poniente, en ruta G-78 costado norte.



Número: P8

Región: Metropolitana / Provincia: Talagante / Comuna: Talagante.

Situación: vértice sur-oriente de base de hormigón, en ruta G-78 costado norte.





Número: P9

Región: Metropolitana / Provincia: Talagante / Comuna: Talagante.


Situación: comienzo de curva solera alta, en intersección de calles Bernardo O'Higgins con San Luis, costado nor-oriente.



Número: P10

Región: Metropolitana / Provincia: Talagante / Comuna: Talagante.

Situación: vértice solera alta en ciclovía, por calle Bernardo O'Higgins, costado norte.





Número: P11

Región: Metropolitana / Provincia: Talagante / Comuna: Talagante.

Situación: vértice verada con solerilla de pasaje Volcán Licancabur con calle Los Aromos, costado nor-poniente.



Número: P12

Región: Metropolitana / Provincia: Talagante / Comuna: Talagante.

Situación: vértice de solerilla con pavimento de pasaje Volcán Antuco con calle Los Aromos, costado nor-poniente.





Número: P13

Región: Metropolitana / Provincia: Talagante / Comuna: Talagante.

Situación: vértice verada con solerilla de pasaje Volcán Ollagüe con calle Los Aromos, costado nor-poniente.



Número: P14

Región: Metropolitana / Provincia: Talagante / Comuna: Talagante.

Situación: vértice de soleras bajas esquina nor-oriente entrada de vehículo, por calle Los Aromos, al poniente de pasaje Volcán Lascar.






Número: P15

Región: Metropolitana / Provincia: Talagante / Comuna: Talagante.

Situación: vértice de soleras bajas esquina nor-poniente entrada de vehículo, por calle Los Aromos.



Número: P16

Región: Metropolitana / Provincia: Talagante / Comuna: Talagante.

Situación: vértice intersección de veradas, costado nor-poniente, por calle Los Aromos con calle Las Higueras.





Número: P17

Región: Metropolitana / Provincia: Talagante / Comuna: Talagante.


Situación: vértice intersección de verada con losa de hormigón entrada de vehículo, costado nor-orientado, por calle Los Aromos acceso a supermercado.



Número: P18

Región: Metropolitana / Provincia: Talagante / Comuna: Talagante.

Situación: vértice intersección de veradas lado nor-poniente, en intersección de calle Los Aromos con Av. Rafael Calderón, costado nor-orientado.






Número: P19

Región: Metropolitana / Provincia: Talagante / Comuna: Talagante.


Situación: vértice intersección de veredas lado sur-poniente, en intersección de calle Los Aromos con Av. Rafael Calderón, costado nor-poniente.



Número: P20

Región: Metropolitana / Provincia: Talagante / Comuna: Talagante.

Situación: vértice intersección de vereda con losa acceso de vehículo lado sur-poniente, por calle Bernardo O'Higgins costado sur.






Número: P21

Región: Metropolitana / Provincia: Talagante / Comuna: Talagante.


Situación: vértice baldosa color negro, por calle Bernardo O'Higgins costado norte.



Número: P22

Región: Metropolitana / Provincia: Talagante / Comuna: Talagante.

Situación: vértice baldosa color rojizo, en intersección de calle Bernardo O'Higgins con Darwin Vargas, costado sur-oriente.







Número: P23

Región: Metropolitana / Provincia: Talagante / Comuna: Talagante.


Situación: vértice baldosa color rojizo, por calle Bernardo O'Higgins al poniente de la Petrobras.



Número: P24

Región: Metropolitana / Provincia: Talagante / Comuna: Talagante.

Situación: vértice esquina exterior de línea de hormigón con área verde, costado poniente a entrada a la PDI, por calle Bernardo O'Higgins.





Número: P25

Región: Metropolitana / Provincia: Talagante / Comuna: Talagante.


Situación: vértice esquina exterior de línea de solerilla con baldosa, costado oriente de entrada peatonal, por calle Bernardo O'Higgins costado sur, al poniente de calle Adrian Soto.



Número: P26

Región: Metropolitana / Provincia: Talagante / Comuna: Talagante.

Situación: vértice esquina exterior de baldosa color rojizo y área verde, costado oriente de entrada vehicular, por calle Bernardo O'Higgins costado norte, al oriente de calle Arturo Prat.






Número: P27

Región: Metropolitana / Provincia: Talagante / Comuna: Talagante.


Situación: vértice esquina exterior de baldosa color negro y losa de hormigón, costado oriente de entrada vehicular, por calle Bernardo O'Higgins costado sur, al frente a banco Scotiabank.



Número: P28

Región: Metropolitana / Provincia: Talagante / Comuna: Talagante.

Situación: vértice esquina interior de baldosas color rojizo y losa de hormigón, costado oriente, por calle Esmeralda costado norte.






Número: P29

Región: Metropolitana / Provincia: Talagante / Comuna: Talagante.

Situación: vértice esquina superior exterior de solera, junta a línea de estacionamiento, por calle Esmeralda costado sur.



Número: P30

Región: Metropolitana / Provincia: Talagante / Comuna: Talagante.

Situación: intersección de solerilla y área verde con baldosa color negro, por calle Esmeralda esquina sur oriente con Arturo Prat.





Número: P31

Región: Metropolitana / Provincia: Talagante / Comuna: Talagante.



Situación: intersección de solerilla con vereda y “tierra”, por calle Esmeralda esquina nor-poniente con calle Enrique Herrera.



Número: P32

Región: Metropolitana / Provincia: Talagante / Comuna: Talagante.

Situación: intersección de veredas costado interior con área verde, por calle Esmeralda esquina oriente con calle Las Achiras.






Número: P33

Región: Metropolitana / Provincia: Talagante / Comuna: Talagante.

Situación: intersección de vereda con losa de hormigón, esquina oriente de la entrada vehicular, por calle Esmeralda costado sur.



Número: P34

Región: Metropolitana / Provincia: Talagante / Comuna: Talagante.

Situación: intersección de vereda de baldosas color rojizo con solera y área verde, frente a Shell por calle Veintiuno de Mayo, costado poniente.





Número: P35

Región: Metropolitana / Provincia: Talagante / Comuna: Talagante.

Situación: intersección de vereda de baldosas color rojizo con solera y área verde, por calle Veintiuno de Mayo, costado poniente.



Número: P36

Región: Metropolitana / Provincia: Talagante / Comuna: Talagante.

Situación: intersección de vereda con losa de hormigón, entrada de vehículo esquina nor-poniente, por calle Senador Jaime Guzmán, costado norte, entre Veintiuno de Mayo y Francisco Chacón.





Número: P37

Región: Metropolitana / Provincia: Talagante / Comuna: Talagante.

Situación: intersección de solerilla exterior a vereda de baldosa con área verde, por calle Veintiuno de Mayo esquina sur-poniente con calle Trebulco.



Número: P38

Región: Metropolitana / Provincia: Talagante / Comuna: Talagante.

Situación: intersección de solerilla exterior a vereda de baldosa con área verde, por calle Veintiuno de Mayo, ingreso de vehículo costado sur-oriente.





Número: P39

Región: Metropolitana / Provincia: Talagante / Comuna: Talagante.


Situación: intersección de baldosa color negro con la de color rojizo y solera, por calle Veintiuno de Mayo, ingreso de vehículo costado sur-oriente.



Número: P40

Región: Metropolitana / Provincia: Talagante / Comuna: Talagante.

Situación: intersección de solera parte superior interna junto a área verde, costado norte de quiebre para ingreso de aguas lluvias, por calle Veintiuno de Mayo con calle ingreso a la autopista.





Número: P41

Región: Metropolitana / Provincia: Talagante / Comuna: Talagante.

Situación: punta de flecha pintada en calzada, al sur del paso nivel con la autopista por ruta G-40, calzada poniente.



Número: P42

Región: Metropolitana / Provincia: Talagante / Comuna: Talagante.

Situación: vértice sur-poniente de base de hormigón, cara superior, sobre canal de desagüe, por la ruta G-40, costado oriente.






Número: P43

Región: Metropolitana / Provincia: Talagante / Comuna: Talagante.

Situación: vértice nor-oriente de base de hormigón, cara superior, sobre canal de desagüe, por la ruta G-40, costado oriente.



Número: P44

Región: Metropolitana / Provincia: Talagante / Comuna: Talagante.

Situación: vértice sur-poniente de base de hormigón, cara superior, sobre canal de regadío, por camino Carampangue, costado norte.





Número: P45

Región: Metropolitana / Provincia: Talagante / Comuna: Talagante.

Situación: vértice superior de intersección de soleras, lado interior, en bandejon central, entre O'Higgins y Eyzaguirre, costado nor-oriental de la Plaza.



Número: P46

Región: Metropolitana / Provincia: Talagante / Comuna: Talagante.

Situación: intersección de veredas, costado interior con área verde y solera baja, entre Eyzaguirre y O'Higgins, costado nor-poniente de la Plaza.





Número: P47

Región: Metropolitana / Provincia: Talagante / Comuna: Talagante.



Situación: quiebre de veredas, bandejon triangular central para peatones, entre plaza de armas y calle O'Higgins al poniente, junto al área jardín con flores.



Número: P48

Región: Metropolitana / Provincia: Talagante / Comuna: Talagante.

Situación: vértice baldosa color negro, costado nor-poniente, en la intersección de calles O'Higgins y Republica, costado sur-oriente.





Número: P49

Región: Metropolitana / Provincia: Talagante / Comuna: Talagante.

Situación: intersección de baldosas color negro, esquina sur-poniente, en calle Esmeralda entre Republica y Libertad, costado norte.



Número: P50

Región: Metropolitana / Provincia: Talagante / Comuna: Talagante.

Situación: intersección de baldosas color negro con color rojizo, esquina nor-poniente, junto a área verde, en acceso vehicular, por O'Higgins costado sur, al poniente de Libertad.





Número: P51

Región: Metropolitana / Provincia: Talagante / Comuna: Talagante.


Situación: vértice losa de acceso vehicular, costado poniente, por calle Esmeralda costado norte, al poniente de Libertad.



Número: P52

Región: Metropolitana / Provincia: Talagante / Comuna: Talagante.

Situación: vértice intersección de baldosas color negro, esquina nor-poniente, junto a área verde, costado poniente de entrada vehicular, por calle O'Higgins costado sur, entre Libertad y Los Papiros.





Número: P53

Región: Metropolitana / Provincia: Talagante / Comuna: Talagante.

Situación: vértice baldosa color rojizo, esquina nor-oriente, por calle Esmeralda esquina nor-poniente con calle Los Maitenes.



Número: P54

Región: Metropolitana / Provincia: Talagante / Comuna: Talagante.

Situación: intersección de vereda con solera alta y área verde, borde norte, por calle O'Higgins esquina sur-poniente con calle Los Papiros.





Número: P55

Región: Metropolitana / Provincia: Talagante / Comuna: Talagante.

Situación: intersección de vereda con solera alta y área verde, por calle Esmeralda esquina nor-oriental con calle Los Papiros.



Número: P56

Región: Metropolitana / Provincia: Talagante / Comuna: Talagante.

Situación: intersección de vereda con losa de hormigón entrada peatonal, costado oriente, por calle O'Higgins costado norte.





Número: P57

Región: Metropolitana / Provincia: Talagante / Comuna: Talagante.


Situación: vértice baldosa color rojizo, costado sur-poniente, junto a vereda y zona de tierra, por calle Esmeralda esquina sur-poniente con calle Pdte. Carlos Ibáñez.



Número: P58

Región: Metropolitana / Provincia: Talagante / Comuna: Talagante.

Situación: vértice vereda junto a solerilla baja de pasaje, costado sur, por calle Esmeralda esquina nor-poniente con pasaje Los Alelíos.





Número: P59

Región: Metropolitana / Provincia: Talagante / Comuna: Talagante.

Situación: intersección de vereda con solera alta y área verde, costado norte, por calle O'Higgins costado nor-oriental con acceso a condominio.



Número: P60

Región: Metropolitana / Provincia: Talagante / Comuna: Talagante.

Situación: intersección de vereda con solera alta y solerilla baja, costado sur-poniente, por calle Esmeralda esquina nor-poniente con calle Las Hortensias.






Número: P61

Región: Metropolitana / Provincia: Talagante / Comuna: Talagante.

Situación: intersección de vereda con solera baja y zona de tierra, costado sur, por calle O'Higgins esquina nor-poniente con calle Rio Aconcagua.



Número: P62

Región: Metropolitana / Provincia: Talagante / Comuna: Talagante.

Situación: vértice de baldosas con solerilla, costado oriente llegando al ingreso peatonal, por calle Esmeralda.





Número: P63

Región: Metropolitana / Provincia: Talagante / Comuna: Talagante.

Situación: vértice de vereda, costado norte, junto a área verde, por calle O´Higgins esquina nor-poniente con calle Camino Viejo.



Número: P64

Región: Metropolitana / Provincia: Talagante / Comuna: Talagante.

Situación: vértice de vereda con losa de hormigón entrada vehicular, costado sur-poniente, por calle San Francisco entre O´Higgins y Esmeralda, costado poniente.





Número: P65

Región: Metropolitana / Provincia: Talagante / Comuna: Talagante.

Situación: vértice interior de baldosa color rojizo junto a vereda de hormigón, por calle Esmeralda esquina nor-poniente con calle San Francisco.



Número: P66

Región: Metropolitana / Provincia: Talagante / Comuna: Talagante.

Situación: vértice intersección de veredas con área de tierra, por calle Esmeralda esquina nor-poniente con calle José Brancoli.





Número: P67

Región: Metropolitana / Provincia: Talagante / Comuna: Talagante.

Situación: vértice intersección de veredas con losa de hormigón acceso vehicular y área verde, costado oriente de la entrada, por calle O'Higgins, frente a calle José Brancoli.



Número: P68

Región: Metropolitana / Provincia: Talagante / Comuna: Talagante.

Situación: vértice intersección de veredas con baldosas color rojizo y área verde, por calle Esmeralda esquina nor-poniente con calle Topacio.






Número: P69

Región: Metropolitana / Provincia: Talagante / Comuna: Talagante.

Situación: vértice intersección de vereda con losa de hormigón entrada vehicular, costado norte, por calle Topacio costado poniente, al sur de O'Higgins.



Número: P70

Región: Metropolitana / Provincia: Talagante / Comuna: Talagante.

Situación: vértice intersección de vereda con solerilla baja y área de tierra, costado poniente, por calle O'Higgins costado sur entre Topacio y Los Zafiros.





Número: P71

Región: Metropolitana / Provincia: Talagante / Comuna: Talagante.

Situación: vértice intersección de vereda con losa de hormigón y área verde, por calle O'Higgins esquina nor-oriental con calle Sistema Solar.



Número: P72

Región: Metropolitana / Provincia: Talagante / Comuna: Talagante.

Situación: vértice intersección baldosa color rojizo y losa de hormigón y área de tierra, costado poniente acceso vehicular, por calle Esmeralda frente a Los Zafiros.






Número: P73

Región: Metropolitana / Provincia: Talagante / Comuna: Talagante.

Situación: vértice intersección de solerillas con área verde, por acceso peatonal, por calle Nueva Uno, entre O'Higgins y Esmeralda, por costado oriente.



Número: P74

Región: Metropolitana / Provincia: Talagante / Comuna: Talagante.

Situación: vértice intersección de veredas con área verde, por acceso peatonal, por calle O'Higgins esquina nor-oriental con calle Alto del Sol.






Número: P75

Región: Metropolitana / Provincia: Talagante / Comuna: Talagante.

Situación: vértice intersección de veredas con solera y área verde, por acceso peatonal, costado oriente, por calle Esmeralda frente a calle Calafquen.



Número: P76

Región: Metropolitana / Provincia: Talagante / Comuna: Talagante.

Situación: vértice intersección de solerillas, lado camino peatonal, intersección costado sur-poniente, al interior del parque.





Número: P77

Región: Metropolitana / Provincia: Talagante / Comuna: Talagante.

Situación: vértice intersección entre vereda y baldosa color negro, intersección costado sur, por calle Esmeralda esquina nor-oriental con calle Monseñor Larraín.



Número: P78

Región: Metropolitana / Provincia: Talagante / Comuna: Talagante.

Situación: vértice intersección entre solerillas y zona de tierra, costado oriente a entrada de vehículo, por calle Esmeralda costado sur, entre Monseñor Larraín y Llanquihue.







Número: P79

Región: Metropolitana / Provincia: Talagante / Comuna: Talagante.


Situación: vértice intersección entre losa de hormigón y asfalto, por calle O'Higgins costado norte.



Número: P80

Región: Metropolitana / Provincia: Talagante / Comuna: Talagante.

Situación: vértice losa de hormigón, esquina norte, junto a zona de tierra, por calle O'Higgins esquina nor-poniente de calle Tehualda.






Número: P81

Región: Metropolitana / Provincia: Talagante / Comuna: Talagante.

Situación: intersección de vereda con losa de hormigón acceso vehicular, costado poniente, junto a área de tierra, por calle O'Higgins costado sur entre Tehualda y Los Canelos.



Número: P82

Región: Metropolitana / Provincia: Talagante / Comuna: Talagante.

Situación: vértice de marca en línea delimitador de calzada, en su esquina sur al finalizar el pintado, por calle O'Higgins costado sur frente a acceso 3500 La Capilla.





Número: P83

Región: Metropolitana / Provincia: Talagante / Comuna: Talagante.


Situación: vértice en vereda limite con área verde, en bandejon central costado sur-poniente, de la avenida Salvador Allende con calle Los Presidentes.



Número: P84

Región: Metropolitana / Provincia: Talagante / Comuna: Talagante.

Situación: vértice parte superior entre solerillas, costado poniente zona tránsito peatonal.






Número: P85

Región: Metropolitana / Provincia: Talagante / Comuna: Talagante.

Situación: vértice vereda con losa de hormigón y área verde, acceso a colegio, por O'Higgins costado norte.



Número: P86

Región: Metropolitana / Provincia: Talagante / Comuna: Talagante.

Situación: centro de cámara de acero, en ciclovía por calle O'Higgins.





Número: P87

Región: Metropolitana / Provincia: Talagante / Comuna: Talagante.

Situación: vértice solera parte superior, limite con camino de acceso a condominio, costado de acceso lado poniente, por calle O'Higgins lado norte.



Número: P88

Región: Metropolitana / Provincia: Talagante / Comuna: Talagante.

Situación: vértice de marca en línea delimitador de calzada, en su esquina norte al iniciar el pintado hacia el poniente, por calle O'Higgins costado norte, frente a acceso a Agrícola.

